

INFORME DE MONITOREO DE MEDIOS*

Fecha: 19/04/2022

Semana N° 16

Coordinación de Vigilancia Epidemiológica

*Vigilancia basada en eventos de interés epidemiológico mediante el monitoreo de medios abiertos de comunicación locales y nacionales.

Reporte de eventos:

Amenaza	Tema	Medio	Fecha	Resumen	Liga	Prioridad
Violencia	Violencia de genero	El Sol de Cuernavaca	18 abril 2022	Del 1 de enero al 8 de abril de 2022, casi un millar de mujeres que han sufrido violencia han solicitado ayuda del Instituto de la Mujer para el Estado de Morelos (IMM) , de éstas, seis de cada nueve acudieron a los Centros de Atención Externa ubicados en algún municipio del estado y el resto por medio de la línea telefónica.	https://www.elsoldecuernavaca.com.mx/loca/casi-mil-mujeres-han-denunciado-maltrato-entre-enero-y-abril-8157728.html	Bajo
Biológico	Robo de agua potable	El Sol de Cuernavaca	18 abril 2022	La mitad del padrón del Sistema de Agua Potable de Emiliano Zapata son morosos, algunos tienen adeudos hasta por siete años, así lo dio a conocer el director Gerardo Granados Vázquez .	https://www.elsoldecuernavaca.com.mx/loca/en-emiliano-zapata-la-mitad-de-los-usuarios-se-roban-el-agua-8158086.html	Bajo
Biológico	A la baja casos Covid-19	Diario de Morelos	18 abril 2022	La Secretaría de Salud informa que a la fecha en Morelos se han estudiado 311 mil 529 personas, de las cuales se han confirmado 70 mil 069 con coronavirus COVID-19; 32 están activas y se han registrado 5 mil 299 defunciones.	https://www.diariodemorelos.com/noticias/sigue-la-baja-ya-son-32-casos-activos-de-covid19-en-morelos	Bajo
Altas temperaturas	Se prevén altas temperaturas	Diario de Morelos	18 abril 2022	La Comisión Estatal del Agua Ceagua informa que para la tercera semana del mes de abril se espera tiempo caluroso y temperaturas por arriba de los 40°C especialmente en los municipios del sur de Morelos.	https://www.diariodemorelos.com/noticias/para-esta-semana-habr-temperaturas-de-hasta-42-grados-en-morelos	Bajo
Biológico	Municipios con riesgo de contagio Covid-19	La Unión	19 abril 2022	Los municipios del surponiente que aparecen en la lista son encabezados por Zacatepec, que era el municipio con el mayor número de contagios en toda la región sur, con las mismas colonias de la semana pasada: Centro y Plan de Ayala de la cabecera municipal, a las que sumaron esta semana la colonia Emiliano Zapata y el poblado de Galeana como de alto riesgo de contagio.	https://launion.com.mx/morelos/zona-sur/noticias/204416-seis-municipios-del-surponiente-mantienen-alto-riesgo-de-contagio-de-covid.html	Bajo
Biológico	Riesgo de falta de agua potable	La Unión	19 abril 2022	Debido a deudas que tiene que cubrir mensualmente y la alta morosidad, el Sistema de Conservación de Agua Potable y Saneamiento de Zacatepec (SCAPSZ) apenas alcanza a cubrir los costos de operación, por lo que cualquier desequilibrio podría dejar sin agua a los usuarios.	https://launion.com.mx/morelos/zona-sur/noticias/204415-opera-al-limite-el-sistema-de-agua-de-zacatepec.html	Bajo
Altas temperaturas	Golpe de calor	La Unión	19 abril 2022	Ante las altas temperaturas que se han registrado en los últimos días, las autoridades de Salud de la región hicieron un llamado a la ciudadanía a extremar medidas para evitar el golpe de calor.	https://launion.com.mx/morelos/zona-sur/noticias/204412-reiteran-llamado-a-extremar-medidas-para-evitar-golpe-de-calor.html	Bajo
Altas temperaturas	Prevén altas temperaturas	La Unión	19 abril 2022	La Comisión Estatal del Agua (Ceagua) informó en un comunicado que para la tercera semana del mes de abril se espera tiempo caluroso y temperaturas por arriba de los 40°C, especialmente en los municipios del sur de Morelos.	https://launion.com.mx/morelos/avances/noticias/204381-semana-de-altas-temperaturas-para-morelos.html	Bajo



<http://ssm.gob.mx>



Servicios de Salud Morelos



@MorelosSalud

Callejón Borda N°3 Col. Centro C.P. 62000
Teléfono (777) 312 62 31 / 314 33 36 ext. 222

**Calle Gómez Azcárate No. 205, Col. Lomas de la Selva
C.P. 62270, Cuernavaca, Morelos. Tel.: 777 102 25 56**

INFORME DE RIESGOS METEOROLÓGICOS

Fecha: 19/04/2022

Semana N° 16

Coordinación de Vigilancia Epidemiológica

Fuente: Servicio Meteorológico Nacional de México, CONAGUA.

SE MANTENDRÁN TEMPERATURAS MUY CALUROSAS EN GRAN PARTE DEL PAÍS, MIENTRAS QUE POR LA TARDE, INCREMENTARÁ LA PROBABILIDAD DE LLUVIAS CON DESCARGAS ELÉCTRICAS Y POSIBILIDAD PARA CAÍDA DE GRANIZO EN ZONAS DEL NORESTE, CENTRO Y ORIENTE DEL PAÍS

Este día, el **frente frío Núm. 43** recorrerá rápidamente el Golfo de México, localizándose por la tarde en la Península de Yucatán, por lo que se pronostican lluvias con intervalos de chubascos en el sureste de México y la mencionada Península. Por su parte, un **canal de baja presión** se extenderá en el interior del territorio nacional y en combinación con la entrada de humedad del Golfo de México, provocará por la tarde el aumento de nublados con lluvias puntuales fuertes en zonas de Coahuila, Zacatecas, Aguascalientes, San Luis Potosí, Puebla, Tlaxcala, Estado de México, Ciudad de México y Morelos, así como intervalos de chubascos en el noreste, norte, centro y oriente de México, todas acompañadas de descargas eléctricas y posible caída de granizo.

Una **línea seca** sobre el norte de la República Mexicana en interacción con la **corriente en chorro subtropical**, provocará fuertes rachas de viento con tolvánicas en los estados de la Mesa del Norte y con condiciones para la formación de torbellinos en zonas de Chihuahua y Coahuila.

El **sistema anticiclónico** en niveles medios de la atmósfera mantendrá la **onda de calor** con ambiente vespertino caluroso a muy caluroso sobre gran parte del territorio nacional.

Intervalo de chubascos con lluvias puntuales fuertes (25-50mm):

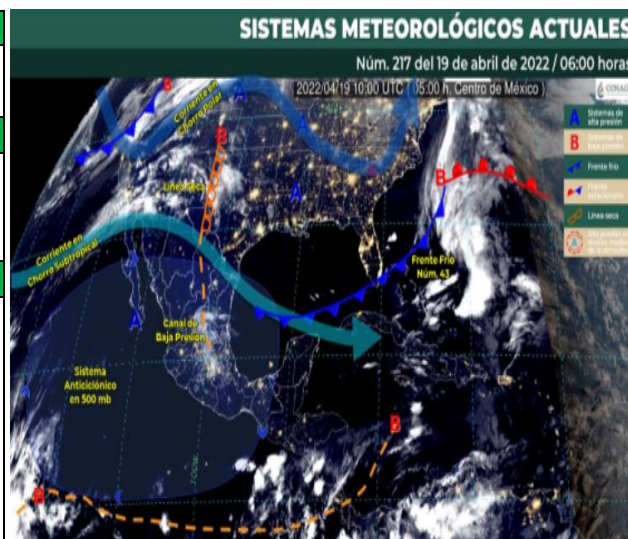
Coahuila, Zacatecas, Aguascalientes, San Luis Potosí, Puebla, Tlaxcala, Estado de México, Ciudad de México y **Morelos**.

Temperaturas Máximas de 35-40 °C:

Guanajuato (suroeste), Estado de México (suroeste), **Morelos**, Puebla (suroeste), Veracruz, Oaxaca, Chiapas, Tabasco, Campeche, Yucatán y Quintana Roo.

Pronóstico en región Mesa Central:

Cielo nublado la mayor parte del día con lluvias puntuales fuertes en Tlaxcala, **Morelos** y Puebla, así como lluvias e intervalos de chubascos en Guanajuato, Querétaro, Hidalgo, todas acompañadas de descargas eléctricas y posible caída de granizo. Ambiente matutino fresco en gran parte de la región y frío en zonas serranas. Por la tarde, ambiente caluroso. Viento de componente este de 10 a 25 km/h con rachas de hasta 40 km/h.



<http://ssm.gob.mx>



Servicios de Salud Morelos



@MorelosSalud

Callejón Borda N°3 Col. Centro C.P. 62000
Teléfono (777) 312 62 31 / 314 33 36 ext. 222

**Calle Gómez Azcárate No. 205, Col. Lomas de la Selva
C.P. 62270, Cuernavaca, Morelos. Tel.: 777 102 25 56**

INFORME DE MONITOREO VOLCÁNICO Y SISMOLÓGICO

Fecha: 19/04/2022

Semana N° 16

Coordinación de Vigilancia Epidemiológica

Fuente: Servicio Sismológico Nacional, UNAM. / Centro nacional de Prevención de Desastres (CENAPRED)-SEGOB, SENEAM-SCT y NOAA.

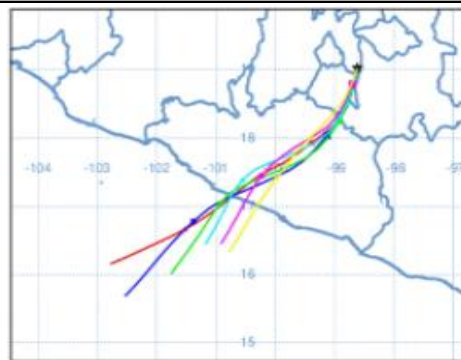
En las últimas 24 horas, mediante los sistemas de **monitoreo del volcán Popocatepetl**, se detectaron **30 exhalaciones de baja intensidad, acompañadas de vapor de agua, gas y en ocasiones ligeras cantidades de ceniza**. Adicionalmente se registraron **37 minutos de tremor de baja amplitud y cuatro sismos volcanotectónicos**, registrados ayer a las 14:12, 15:00 y 18:29 h, y hoy a las 06:44 h con magnitudes calculadas de 1.4, 1.6, 1.2 y 1.2, respectivamente. Durante la mañana y **al momento de este reporte se observó una emisión constante de baja altura compuesta de gases volcánicos y vapor de agua, que se dispersar hacia el sur.**


NIVEL DE ALERTA	SEMAFORO	AMARILLO-FASE 2	RECOMENDACIONES PARA LA FASE AMARILLO FASE 2
	<p>El volcán presenta incremento en su actividad, con explosiones esporádicas:</p> <ul style="list-style-type: none"> Pluma continua de vapor de agua y gas. Caída de ceniza leves a moderadas en poblaciones cercanas. Lanzamiento de fragmentos incandescentes y posibilidad de flujos piroclásticos de corto alcance asociado a las explosiones. Crecimiento y destrucción de domos de lava. Flujos de lodo o escombros de corto alcance. 		
			<ol style="list-style-type: none"> Continuar con el radio de seguridad de 12 km, por lo que la permanencia en esa área no está permitida. Controlar el tránsito entre Santiago Xalitxintla y San Pedro Nexapa, vía Paso de Cortés. A las autoridades de Protección Civil, mantener sus procedimientos preventivos, de acuerdo con sus planes operativos. A la población se le recomienda eleva la atención a los avisos de las autoridades de su localidad y se exhorta a no acercarse al volcán, y mucho menos al cráter. Mantenerse fuera de cañadas ante posibles flujos de lodo, principalmente en temporada de lluvias.

PRONOSTICO DE CAIDA DE CENIZA

En caso de una exhalación de ceniza volcánica, **el pronóstico de trayectoria hacia el sur-suroeste**, (simulando exhalación cada hora en las próximas 6 horas) a su paso por la zona oeste y suroeste del estado de Puebla; **zona noreste, este y sureste del estado de Morelos** y zona nor-noreste, centro y suroeste del estado de Guerrero, **para las primeras 12 horas de pronóstico**, (14:00 a las 02:00 hora local). Posteriormente para las últimas 12 horas de pronóstico, (02:00 a las 14:00 hora local del día siguiente), las trayectorias continuarán sobre la zona centro y suroeste del estado de Guerrero y Océano Pacífico en donde concluirán.

SIN PRONOSTICO DE CAÍDA DE CENIZA PARA EL ESTADO.



SISMOS	<p>Se registró sismo de magnitud de 5.0 grados Richter, a las 07:44:10 hrs con localización del epicentro a 38 km al sureste de Cd Lázaro Cárdenas, Michoacán.</p> <p>NO PERCIBIDO EN EL ESTADO DE MORELOS.</p>	
	REPORTE DE DAÑOS A LA POBLACION	
	PROTECCIÓN CIVIL	Sin reporte de daños a la población ni a la infraestructura en salud.



<http://ssm.gob.mx>



Servicios de Salud Morelos



@MorelosSalud

Callejón Borda N°3 Col. Centro C.P. 62000
Teléfono (777) 312 62 31 / 314 33 36 ext. 222

**Calle Gómez Azcárate No. 205, Col. Lomas de la Selva
C.P. 62270, Cuernavaca, Morelos. Tel.: 777 102 25 56**

INFORME DE MONITOREO DE TEMPERATURAS Y CALIDAD DEL AIRE

Fecha: 19/04/2022

Semana N° 16

Coordinación de Vigilancia Epidemiológica

Fuente: Comisión Estatal de Agua (CEAGUA)

**PRONOSTICO DE TEMPERATURAS POR
MUNICIPIO**

**TEMPERATURAS MÁXIMAS Y MÍNIMAS,
ULTIMAS 24 HRS**

Municipio	Min.	Max.	Municipio	Min.	Max.
Amacuzac	16°	39°	Tepalcingo	18°	36°
Cuautla	19°	34°	Ayala	20°	36°
Jiutepec	17°	35°	Huitzilac	08°	24°
Temixco	17°	37°	Tepoztlán	17°	38°
Tlaltizapán	18°	36°	Zacualpan	13°	32°
Axochiapan	19°	37°	Tlalquitenango	20°	42°
Cuernavaca	16°	34°	Puente de Ixtla	18°	40°
Jojutla	21°	41°			

Mínimas

Huitzilac 08° 24°

Tetela del Volcán 12° 27°

Totolapan 19° 28°

Ocuituco 14° 30°

Máximas

Tlalquitenango 20° 42°

Jojutla 21° 41°

Axochiapan 19° 37°

Zacatepec 21° 39°

CALIDAD DEL AIRE

ÍNDICE AIRE Y SALUD

NIVEL DE RIESGO ASOCIADO

RECOMENDACIONES

**GRUPOS
SENSIBLES**

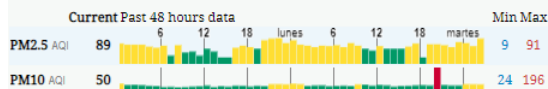
**PARA TODA
LA
POBLACIÓN**

Estación de Monitoreo Cuernavaca Centro, Morelos

89

Moderado

Updated on Tuesday 4:00
Temp.: 16°C



Moderado

Las personas sensibles pueden experimentar síntomas respiratorios (asmáticos), posible agravamiento de enfermedad pulmonar y cardiaca en personas con enfermedad cardiopulmonar y adultos mayores.

Considera reducir las actividades físicas vigorosas al aire libre.

Disfruta las actividades al aire libre.



<http://ssm.gob.mx>



Servicios de Salud Morelos



@MorelosSalud

Callejón Borda N°3 Col. Centro C.P. 62000
Teléfono (777) 312 62 31 / 314 33 36 ext. 222

**Calle Gómez Azcárate No. 205, Col. Lomas de la Selva
C.P. 62270, Cuernavaca, Morelos. Tel.: 777 102 25 56**

INFORME DE MONITOREO EPIDEMIOLÓGICO

Fecha: 19/04/2022

Semana N° 16

Coordinación de Vigilancia Epidemiológica

Fuente: Jurisdicciones Sanitarias del estado de Morelos.

JURISDICCION SANITARIA I:

☞ SIN EVENTOS EXTRAORDINARIOS.

JURISDICCION SANITARIA II:

☞ SIN EVENTOS EXTRAORDINARIOS.

JURISDICCION SANITARIA III:

☞ SIN EVENTOS EXTRAORDINARIOS.



<http://ssm.gob.mx>



Servicios de Salud Morelos



@MorelosSalud

Callejón Borda N°3 Col. Centro C.P. 62000
Teléfono (777) 312 62 31 / 314 33 36 ext. 222

**Calle Gómez Azcárate No. 205, Col. Lomas de la Selva
C.P. 62270, Cuernavaca, Morelos. Tel.: 777 102 25 56**